

ADENE

Boletín Informativo



Núm. 37

ENERO/ABRIL 09

EDITA: ADENE

Camino Fle. Cañez s/n

46810 - Enguera

Tel. 96 222 49 28

Dirección Postal:

C/ San José, 15 - ENGUERA



E-mail: adene@adene.es

www.adene.es

IMPRESO EN PAPEL RECICLADO 100%

SUMARIO

- A VUELTAS CON EL MACROVERTEDERO
- EDITORIAL
- VIGILANCIA FORESTAL EN PASCUAS
- MARCHA ENGUERA-YEJARICO
- Cuando la obra de arte está viva...
"EL BONSAI"
- DÍA DEL ÁRBOL ADENE 2009
- PREVENCIÓN DE GRANDES INCENDIOS
- PEQUEÑO PERO MATÓN
- PODA DE HIGUERAS
- Entre socios...
Hoy con SANTIAGO SÁNCHEZ GARCÍA
- Nuestra Flora y Fauna: "EL AUTILLO"
- LIMPIEZA Y REPINTADO DE LA GR-7
- CAC 21: Desde Melesse, lecciones de desarrollo sostenible y solidaridad
- PASEOS Y EXCURSIONES DEL MACIZO DEL CAROIG
- A PROPÓSITO DE CHARLES DARWIN
- ENGUERA SUFRE SU PRIMER INCENDIO DEL AÑO
- Rutas para hacer en familia: BICORP
- EL CIM ABRE SUS PUERTAS CON BANCAJA
- ¿SABÍAS QUÉ...?
- LLUVIAS

A VUELTAS CON EL MACROVERTEDERO



El 24 de abril se desvelaron las incógnitas de donde se ubicará la futura planta de eliminación de residuos para las 93 localidades de cinco comarcas (La Costera, La Canal, La Vall d'Albaida, la Safor y el Valle de Ayora-Cofrentes). Las ubicaciones propuestas son Llanera de Ranes (en una cuña de terreno que se infiltra entre los términos de Anna y l'Alcudia

de Crespíns) o Enguera (en la zona de La Perereta). En concreto, tres empresas han elegido a Llanera de Ranes y una se decanta por Enguera en sus ofertas técnico-económicas.

Las estimaciones son que entren 180.000 toneladas inicialmente y se llegue a 300.000 toneladas al final de los 20 años de contrata, empezando a funcionar para 2012. La decisión final sobre la ubicación del vertedero corresponde al consorcio de residuos del área de gestión 2 y se espera para antes del verano.

No voy a debatir en este artículo las farragosas ofertas técnico económicas ni el tráfico generado por los 8.500 camiones que se estiman para transportar las 180.000 toneladas de desechos iniciales o si vamos a padecer olores desagradables cuando sople viento de poniente (si lo ponen en La Perereta) o cuando sople de Levante (si lo ponen en Llanera). Los vertederos, plantas de residuos o cualquier otro lugar donde se deposite la basura que generamos es un mal inherente a la vida humana y como tal debemos asumir parte de su gestión. Pero lo que es inaceptable para cualquiera, sea de donde sea, es crear estos macrovertederos o que vivamos demasiado alejados de la autovía como para instalar una industria y sin embargo puedan traer la basura desde la Safor a La Canal o que no se haga nada por parte de las administraciones para educar al ciudadano en el gasto energético y de recursos que supone el exceso de envases y envoltorios o que siempre tengan que ser las zonas de interior, las zonas que debido a su población menos residuos producen, las que tienen que albergar la mayor parte de ellos.

La Perereta se sitúa en la cabecera de la cuenca hidrográfica del Río Mínguez, que a su vez recorre todo el Valle de Enguera, unidad orográfica depresiva donde se asienta el pueblo. Situar una planta de este tipo en esa zona, es una auténtica barbaridad debido al riesgo de contaminación de acuíferos subterráneos que conectan con el fondo del valle donde se ubica el pueblo alimentando los pozos de los que se extrae el agua para consumo humano y riego. Son además acuíferos que pocos kilómetros más abajo afloran en lugares como la albufera de Anna.

Por ello esperamos que el Ayuntamiento en Pleno, esté a la altura de las circunstancias y tal y como han informado a ADENE, se opongan de forma clara y contundente a la instalación del macrovertedero.

Javier Antolín Cariñena



VIGILANCIA FORESTAL EN PASCUAS

LIMPIEZA DE FUENTES,
CATALOGACIÓN DE ÁRBOLES
MONUMENTALES,
VIGILANCIA FORESTAL
EXTINCIÓN DE INCENDIOS...

Aunque podría enumerar muchas más, estas son algunas de las actividades que desarrolla ADENE o sería más exacto decir que las realizan las personas integrantes de la asociación, por que no olvidemos que lo más importante de una asociación de voluntariado medioambiental como es ADENE son las personas que la forman.

En su mayoría son personas sensibilizadas por el medioambiente y con interés por participar activamente en la mejora y protección de su entorno.

El voluntario es una persona que esta en otro nivel, no es un mero socio o un simpatizante, es una persona que toma una conciencia especial de lo que hace. Es como cuando uno se independiza de sus padres y se da cuenta del recorrido que hace la ropa desde que uno la tira al cubo de la lavadora y aparece plegada y planchada en el cajón. Y esta toma de conciencia le hace adquirir una responsabilidad que esta por encima de hoy me apetece o no me apetece.

En la actualidad ADENE puede llegar a ser un inmejorable instrumento para fomentar la participación de la sociedad en la valoración y conservación del medioambiente, ya que cuenta con unas buenas infraestructuras, modernos equipamientos y muchos medios para conseguirlo, pero nos hace falta algo más: PERSONAS que compartan estas inquietudes por el medio ambiente y que estén dispuestas a dedicar parte de su tiempo a trabajar por la preservación de nuestros recursos naturales.

**TODOS TENEMOS ALGO
QUE APORTAR, ¡ANIMATE!**

Junta Directiva

Como ya viene siendo habitual, este año se volvió a montar el operativo de vigilancia forestal los días festivos de Semana Santa y Pascua, con un punto fijo en la torre de adene situada en el Pico Calderón y con uno móvil desde el vehículo.

Las condiciones meteorológicas propiciaron una vigilancia tranquila en la torre, interrumpida por las "innumerables" visitas recibidas, por un lado, por los voluntarios del vehículo que realizan las guardias, que a media tarde hacen un alto en el camino y por otro, por los curiosos que se interesan por nuestra sierra.

La vigilancia desde la torre de ADENE se inicia con el comunicado al Centro de Emergencias de La Eliana, al cual también se le indica el fin del servicio, al acabar el día y se le informa de la salida del coche cuando sale de la base ubicada en Enguera.

El puesto de la torre mantiene contacto interno mediante una emisora, contando con una segunda, la emisora de medioambiente, que conecta con el resto de picos de la provincia de Valencia, siendo elemento clave para coordinar el local de adene, con el vehículo y con la Eliana y que estos días ha estado gestionado por Rafa Piqueras.



Agradecer a todos los que han participado en ellas y que ha supuesto una labor de dedicación y de contacto con la naturaleza y recomendar esta experiencia a aquellos que aún no se han decidido.

Si quieres participar en las próximas vigilancias de verano puedes comunicarlo a través del correo adene@adene.es o a cualquier miembro de la Junta.

Recordaros que el viernes 22 de mayo a las 21:30 h., se realiza la cena del voluntariado, para aquellos que han participado en actividades de vigilancia o están interesados en ellas. La cena se celebrará en el local de Adene.

Por último manifestar la inquietud y preocupación de la Junta porque a día de hoy aún no ha salido la convocatoria de ayudas para realizar la vigilancia del presente año, cuando normalmente sale publicada en el mes de enero. En caso de que la crisis afecte recortando las ayudas por parte de la administración para estas actividades, la vigilancia para el presente año se vería seriamente comprometida y la capacidad de reacción en caso de incendio fuertemente mermada.

Simón Toulson



TEXTIL, S. L.

POLÍGONO INDUSTRIAL EL VAPOR, S/N.
TELÉFONO 96 222 54 90
FAX 96 222 54 44
46810 ENGUERA (Valencia)



Miguel Simón Barberán

**DISTRIBUCIÓN Y VENTA DE GRES,
AZULEJOS, GRIFERÍA, SANITARIOS
Y MATERIALES PARA LA CONSTRUCCIÓN**

PARTIDA DEL RAL, S/N. - TEL. Y FAX: 96 222 41 78
46810 ENGUERA (VALENCIA)



MARCHA ENGUERA-TEJARICO



Esta fué la propuesta de ADENE para el domingo 26 de Abril. Mucha gente ni se plantea hacer este tipo de marchas, por que piensan que es demasiado para ellos y que no van a poder. Pero algunos muestran interés y te preguntan:

-¿Cuántos Km. son?, ¿por dónde iréis? ¿Llevaréis coche de apoyo?...

Y cuando les dices que son unos 24 Km. por caminos que les van a sorprender y que además nos acompaña un coche por si ocurre algo, poco a poco se van animando.

Nos juntamos en ADENE a las 8 de la mañana, todos mirando al cielo, despejado y sin rastro de las anunciadas nubes que por suerte no hicieron su aparición., nos dirigimos hacia el Pino Romo, Villa seca y por el camino del Curro salimos a la carretera de Navalón a la altura de la casa de la Serrá, continuamos hacia el campo de las avionetas, donde

paramos a almorzar a la sombra de las impresionantes carrascas.

Tras reponer fuerzas nos dirigimos, por el camino de la Maravillosa, al barranco de la Hoz, uno de los más bonitos de la sierra de Enguera a pesar de que aun se aprecian signos de los devastadores incendios que ha sufrido, el último en 1999.

En este barranco la naturaleza nos demuestra la enorme capacidad que tiene para recuperarse, en el se pueden observar gran variedad de plantas, que en esta época del año se muestran en todo su esplendor, algunas de ellas endémicas. En el barranco destacan espectaculares formaciones geológicas como la roca de la ventana o el cerro Sancho. Tampoco pasan inadvertidos las numerosas casas semiderruidas como las de la Hoz, Cantalar, Polserut, Fanganchar, Boquilla, restos de un pasado no tan lejano. Nos sorprendieron durante el camino las abundantes fuentes, como la de la Noguera y los riachuelos que solo excepcionalmente se dejan ver por nuestra sierra.


Fuimos abandonando el barranco por la pista de la cañada boquilla y a muchos aun nos quedaban fuerzas para hacernos fotos en un campo cuajado de amapolas para guardar un bonito recuerdo del camino recorrido.

Llegamos a buena hora al Tejarico y la mayoría del grupo nos quedamos a comer unos bien merecidos gazpachos.

Espero que los que se animaron a venir a esta marcha, sobre todo los que venían por primera vez guarden un buen recuerdo y repitan.

Mercedes Ballester

CUANDO LA OBRA DE ARTE ESTÁ VIVA



EL BONSAI

El Bonsai es un arte que expresa en miniatura la belleza natural de los árboles y sus formas. Es un arte relacionado con la naturaleza y, como tal, tan variado como ella.

BON significa *bandeja* o *recipiente* y SAI es un sustantivo cuyo significado es *crecer*. La palabra BONSAI expresa el hecho de cultivar un árbol en una maceta.

Han transcurrido al menos 5 siglos desde que los japoneses importaron de China los primeros árboles diminutos, algunos de ellos como el enebro, creciendo en las anfractuosidades de un pedazo de roca.

El bonsai devenía en Japón el paradigma de la actitud ante la naturaleza, una actitud que se ve en el arte tradicional japonés tanto en la jardinería como en la arquitectura, donde la casa forma parte del jardín y viceversa. Nada más natural, pues, que miniaturizar el árbol hasta que éste queda dentro de la morada.

He tenido la inmensa suerte de poder contemplar los jardines japoneses, impresionantes paisajes de "naturaleza domesticada", centenarios bonsai objetos de amorosa contemplación y ante los cuales no podemos más que admirar la obra del tiempo y la antigüedad.

Soy un apasionado de este arte desde que, con diez años de edad, planté la semilla de mi primer bonsai, una zelcova que aún poseo y que ya es un impresionante y maravilloso ejemplar de 30 años.

La complejidad del cultivo del bonsai radica en que hay que compaginar los cuidados propios del bonsai (adecuando los estilos tanto de tronco como de raíces) con las características y cuidados propios de cada árbol.

Hay que adecuar asimismo la frecuencia tanto del riego como del abonado, dependiendo siempre del tamaño de la maceta, del periodo de crecimiento, de la situación interior o exterior del árbol, etc...

El pinzado (para mantener o dar forma), el trasplante, el recorte de la raíz, también dependerán del estilo que queramos dar a nuestro bonsai:

- 1.º Según la forma del tronco: curvado, inclinado, en cascada, retorcido, literato..
- 2.º Según el nº de troncos: simple, doble, triple, macizo...
- 3.º Según la forma de las raíces: expuestas, sinuosas, balsas.
- 4.º Según la forma de las ramas: escoba, viento racheado, alargado.
- 5.º Según la composición: agrupada, plantado en roca..

Algunas plantas no responden bien a las estrictas condiciones de cultivo que impone el bonsai. Una buena medida es escoger una planta que crezca en nuestra zona geográfica (los árboles frutales son bastante aconsejables).

En un próximo artículo os hablaré de las herramientas necesarias y de las técnicas básicas para iniciarse con éxito en este maravilloso mundo de arte vivo que es el cultivo del bonsai.

Enrique Reig Romero

Trabajamos
por tu
seguridad


Xativa
auto escuela

XÀTIVA - MOIXENT

Avda. República Argentina, 7 - Tel. 96 227 50 67
46800 XÀTIVA

auto-escuelas
CANALS

CANALS: Avda. Vicente Ferri, 4 - Tel. 96 224 14 74
MANUEL: C/ Juan Moreno, 1 - Tel. 96 226 84 11



ASETEC
ASESORES

FISCAL LABORAL SEGUROS INVERSIÓN

Asetec Gestión Cea, S.L.

C/ San José, 16 - 46810 Enguera
Tel. 96 222 53 57 - Fax 96 222 48 40
asetecblanca@terra.es

C/ Mariano Benlliure, 6 - 46820 Anna
Tel. 96 221 11 33 - Fax 96 292 20 30
asetecelena@terra.es



DÍA DEL ÁRBOL - ADENE 2009

El pasado 1 de marzo se celebró el día del árbol en la "Fuente Huesca". Pese a tener unas predicciones adversas, la junta directiva de ADENE, se arriesgó y decidió realizar la celebración.

Hubo suerte y salió un día bastante bueno para que la gente lo pasase bien. El acontecimiento congregó a unas ciento veinte personas, muchas de ellas niños, que plantaron más de 400 árboles (pino rodeno, carrasca, fresno de flor, quejigo y pino carrasco).

Después de la comida, se organizó el tradicional sorteo de regalos donados por distintas empresas locales. Se sortearon mantas de viaje, aceite el campañero, vino de la bodega de Enguera, ropa interior, gorros, huevos XXL, un lavado de coche, chorizos, un cambio de aceite, un cepillo dental eléctrico y la mesa de cocina de Rovira, entre otras cosas. Sobre las 4h de la tarde terminó un fantástico día en la sierra.

Año tras año se celebra esta actividad y siembre se plantea la cuestión de si realmente se contribuye de alguna manera a la conservación de la Sierra.

Es evidente que muchos de los árboles plantados no llegarán a su edad adulta y que se deberían plantar muchos más, pero en realidad, el plantar un árbol es un gesto, una forma de demostrarse a uno mismo su simbiosis con la naturaleza, una manera de ver la Sierra como algo propio y cercano.

Un árbol antes de ser plantado, en las manos de un niño, es la esperanza de un futuro de respeto y amor por la naturaleza, es la ilusión de que mañana habrán otros que trabajarán y se preocuparán por la Sierra para que perdure tal y como la hemos conocido nosotros y nuestros antepasados.

Aprovechando la oportunidad que me brinda este artículo, invitaría a todos los que lo lean, a que se unan a nosotros el próximo año.

Santiago Sánchez García

PREVENCIÓN DE GRANDES INCENDIOS

Una gran amenaza para el desarrollo rural, agrícola y medio ambiental

El pasado 7 de abril finalizaron las sesiones del curso "Biodiversidad, agro-ecología, agroturismo y prevención de incendios forestales" que se desarrollaban en el marco del proyecto "Diseño de una estrategia para la prevención de Grandes Incendios Forestales Mediante la Multifuncionalidad del Bosque y el Paisaje en Mosaico", a cargo de la Asociación Macizo del Caroig y con el apoyo de la Fundación Biodiversidad.

Adene participó en los debates que se realizaron en varias poblaciones del territorio del Caroig, y además se contó con diferentes exposiciones desde diferentes perspectivas:

- Acerca del análisis de la biodiversidad en el Macizo del Caroig, sus amenazas y sus oportunidades.

- Sobre la agro ecología y el agroturismo, como fuente de empleo rural, e incluso se trató de las posibilidades de un cluster de turismo rural en el Caroig

- Y principalmente, se abordaron los efectos de los grandes incendios en nuestro medio, la importancia de las nuevas tecnologías en la prevención y extinción de incendios forestales, y cómo la **simulación de incendios** es un instrumento avanzado para la intervención

En la clausura del proyecto intervinieron las personas y colectivos que han



participado en el mismo: representantes de la Administración, de la extinción de incendios, de la Universidad, del asociacionismo, de las empresas (turísticas, forestales agrícolas y ganaderas), y se presentó el audiovisual:


"Aportaciones de la multifuncionalidad del monte y el paisaje en mosaico en la lucha contra los grandes incendios forestales y el desarrollo socioeconómico en el Macizo del Caroig".

Próximamente estará disponible en Adene.

Junta de Adene

Bancaja

Si no es bueno para ti,
no es bueno para nosotros.



CLÍNICA
DENTAL

Jaime Viché Clavel

MEDICO ODONTÓLOGO

IMPLANTES - ODONTOLOGÍA DE NIÑOS Y ADULTOS
ESTÉTICA FACIAL

Avda. Constitución, 41 - bajo
Teléfono 96 222 51 51 - ENGUERA



PEQUEÑO PERO MATÓN

El pequeño galápago que tantas y tantas veces nos encontramos en mercadillos ambulantes y tiendas de animales de compañía es la llamada Tortuga de orejas roja o tortuga de florida.

Esta tortuga verde habita la zona sur de los Estados Unidos y se ha extendido en los últimos años por casi toda Centroamérica. Suele vivir en zonas pantanosas, de clima casi tropical y templado en la península de Florida.

Mucha gente sigue valorando a estos pequeños animales de acuerdo con su coste económico, como si de graciosos juguetes de cuerda se tratara, ni siquiera el 1% de todas las que se importan sobreviven más de medio año en cautividad. ¿Y cual es su destino? Las más afortunadas son dejadas a su suerte en barrancos, charcas o riachuelos, las menos haciendo un viaje infinito a través del alcantarillado público.

Si este destino de por sí no es lo suficientemente grave para estos pobres animales, que solo son culpables de adaptarse bien a casi cualquier medio. El problema que conlleva actitudes irresponsables, se agrava cuando esta tortuga de florida llega a los hábitats en los que sobrevive la tortuga autóctona.

No son pocas la voces de alarma que están concienciando de la problemática de la suelta de las tortugas de florida en los espacios

naturales. Muestra de ello son lo titulares de prensa que este pequeño animal ya ha protagonizado:

- La voz de Asturias : Alerta ecológica por la 'invasión' de las tortugas de Florida. La especie, popular como mascota, se ha adaptado al hábitat asturiano

- Diario de Pamplona: Tortugas mascota en busca y captura. El Ayuntamiento de Pamplona ha instalado cinco trampas en el Arga para pescar las tortugas galápagos de Florida (las compradas como mascotas) que se abandonan en el río.

- Diario Vasco: Invasión a paso de tortuga. Las populares tortugas de florida se convierten en una amenaza para las especies autóctonas si sus dueños las liberan al medio natural

- Las Provincias: Una invasión de tortugas exóticas amenaza la supervivencia de la especie autóctona.

¿Porqué estas tortugas de florida acaban con las tortugas autóctonas?. Las dos son especies rivales que conviven en el río y tienen costumbres muy parecidas y compiten por el mismo alimento y territorio. Con una dieta carnívora y herbívora, los primeros años las tortugas de florida comen principalmente insectos, larvas, anfibios o pequeños peces, y con el paso de los años se decantan más por algas y plantas. En cambio, las autóctonas son más carnívoras y les cuesta más conseguir alimento.

Además de coincidir en el alimento, son reptiles de sangre fría que necesitan tomar el sol diariamente entre dos y tres horas. Suelen hacerlo a partir de las 11 o las 12 del mediodía y se disputan cualquier tronco o margen del río en el que se puede tomar el sol, al ser más fuertes, expulsan al galápago europeo ya que en cuanto a tamaño son manifiestamente más grandes y robustas. Se calcula que la longitud de su caparazón puede alcanzar los 29 centímetros, mientras que las autóctonas rondan los 20 y 23, además de reproducirse muy rápido.

Pero no son las tortugas autóctonas las únicas perjudicadas ya que su buen saque hace que se alimenten de gran cantidad de huevos y larvas de anfibios, dificultando la cría de sapos, ranas y gallipatos (especie endémica de la sierra de Enguera y de especial protección).

Es por ello que se hace imprescindible antes de adquirir una tortuga de florida, saber que viven entre 20-25 años, el recipiente en el que viven en la casa tendera a estar con el agua turbia y desprender malos olores y que deshacerse de ellas no es justo para las pobres tortugas de florida ni para las tortugas autóctonas que nada tienen que pintar en esta triste historia.

Gabi Hermoso

PODA DE HIGUERAS

El pasado domingo 25 de enero, se celebró la tradicional poda de higueras. El lugar elegido fué la "Cañada del Flaco", por la gran cantidad de higueras, la cercanía de las mismas a la gran masa forestal y por los estupendos amigos que tenemos allí.

Con la asistencia de alrededor de 15 personas, pertrechadas con todo el instrumental necesario para la poda, se realizó la poda de cuatro higueras. A media mañana, acompañados por Manuel e Inma, se consumió un opíparo almuerzo a las puertas del caserío. Sobre las 13 horas se inició la marcha de regreso a Enguera.

Javier Antolín Cariñena



HORNO - PASTELERIA

Revert

C/. San Antón, 10 - Teléf. 96 222 40 76
ENGUERA

Triturados Arisan, s.l.

Ar

QUIMICA NATURAL
Grupo Calzinor

Partida el Pelao, s/n.
46810 ENGUERA (Valencia)

Tels. 962 132 178 - 962 132 058
Tel. móvil 670 547 216



ENTRE SOCIOS...

Hoy con Santiago Sánchez García

Para quienes vivimos en Enguera, Santiago Sánchez García no necesita presentación, pero desde estas líneas vamos a conocerlo un poco mejor en su faceta de voluntario de Adene.

Santiago es Licenciado en Ciencias Químicas y actualmente ejerce el magisterio en el I.E.S. Francesc Gil de Canals en la especialidad de Física y Química.

Ingresó en Adene en el año 1.998 y desde el mes de noviembre de 1999 entró a formar parte en la Junta Rectora, ocupando los cargos de vocal y Secretario. En la actualidad forma parte del grupo de extinción de incendios, es el coordinador del grupo de Flora y ostenta el cargo de Secretario.

Autor del libro "Itinerario didáctico-medioambiental La Mota - El Castillo de Enguera" y colaborador en la redacción del libro "La Sierra de Enguera". Autor de múltiples artículos en la Revista de Enguera y en el boletín de Adene.

Santiago me cuenta que el camino recorrido por Adene desde su constitución no ha sido fácil, atravesando situaciones difíciles: unas como consecuencia de problemas internos que llevaron a personas muy válidas al abandono de la Junta, otras ocasionadas por factores externos: problema del trasvase, asunto de los quads, tema del vertedero que actualmente vuelve a resurgir, los aerogeneradores etc...


Opina Santiago que la aportación de Adene a la sociedad ha consistido en la defensa tenaz y comprometida de nuestra sierra y al mismo tiempo en una concienciación y una labor pedagógica de los valores de la naturaleza enguerina.

El principal problema por el que atraviesa Adene es sin duda, que a pesar de ser una de las Asociaciones locales con más voluntarios de la Comunidad Valenciana, hay escasez de socios para participar en labores organizativas y de dirección.


Santiago resalta que el trabajo de un grupo de miembros de Adene ha propiciado la declaración de determinados árboles como monumentales, dotándolos de una especial protección, así como la declaración de las 3 Microreservas de Flora de nuestra sierra: la del "Majo", la del "Chorrillo" y la de la "Rosa".

Para finalizar Santiago considera que el futuro de Adene ha de pasar por la conservación del legado natural que recibimos de nuestros antepasados para que con todo su esplendor pueda llegar a nuestros descendientes.

GRACIAS SANTIAGO por tu labor desinteresada en pro de la Sierra que tanto quieres, y que ese entusiasmo con el que fotografías las plantas nos lo sigas transmitiendo con todo su vigor.



Manuel Sarrión Aparicio



Nuestra Flora y Fauna: "EL AUTILLO"

Nombre científico: *Otus scops*. **Nombre en castellano:** Autillo europeo o común **Nombre en valenciano:** Cornudet, quèrmeta, xot... **Familia:** Estrígidos

Descripción: Es el búho más pequeño de los que habitan en nuestras comarcas. Más delgado que el Mochuelo común. Cuerpo alargado. Su nombre proviene de tener dos penachos en la cabeza denominados "orejas". Color en conjunto grisáceo con el dorso terroso rojizo o grisáceo con manchas oscuras y puntos blancos. Zona ventral más clara que el pecho. Ojos de color amarillo y pico negro azulón. Su habitat está muy ligado al medio arborícola y se puede encontrar en cualquier lugar siempre que tenga zonas forestales cerca, como arboledas fluviales, bosquetes, cultivos de árboles frutales, huertos, parques...

Se alimenta principalmente de insectos pero también de micromamíferos (musarañas, ratones...), pequeños pájaros y ranas. Nidifican en los agujeros de los árboles y frecuentemente aprovecha los nidos de pito real o córvidos. La puesta tiene lugar desde primeros de abril hasta primeros de junio, normalmente 4-5 huevos que incuba la hembra, pasadas tres semanas los polluelos abandonan el nido.

Observaciones Ave estival (llegan de marzo a abril y de agosto a octubre se van a los lugares de invernada). Es una especie nidificante común en nuestras comarcas en casi todos los hábitats. En los pueblos y bosques del Mediterráneo, los reclamos al alba y al atardecer del autillo son algo habitual. Suele ser difícil descubrir uno siguiendo el sonido, pero es cuestión de tiempo; con paciencia es posible ver uno si está perchado cerca de una farola. Es mucho más difícil verlo de día: suele ser casi imposible


descubrirlo. Hay que tener cuidado en la identificación, ya que podemos confundirlo con el Mochuelo común debido a que ocupan zonas muy cercanas.

A finales de primavera es fácil encontrar algún polluelo en el suelo y estar tentado de cogerlo pensando que se ha caído de algún nido. Un error que pone en peligro la vida del ave, ya que su madre lo alimenta de forma regular allí donde esté hasta que aprenda a volar por completo.

Por último cabe decir que tanto el autillo como el mochuelo se ven afectados negativamente por el uso indiscriminado de insecticidas y pesticidas, ya que supone una disminución de sus principales presas (insectos) y por atropellos accidentales.


Estatus: En declive. **Protección:** CBerna II; CITES II.

Rafa González Camarena



Colabora:

Ayuntamiento
de
Enguera



gerianna

CENTRO RESIDENCIAL PARA LA TERCERA EDAD

C/ Rafael Sanz Sols, s/n. - ANNA
Tel. 96 221 02 21 - info@gerianna.com



LIMPIEZA Y REPINTADO DEL GR-7

El pasado domingo día 15 de febrero se celebró la actividad de limpieza y repintado del sendero de largo recorrido GR-7 que atraviesa toda la sierra de Enguera. Participaron unas treinta personas entre miembros del Centro Excursionista de Valencia y de ADENE.

Después de desayunar en la sede de ADENE, todos los voluntarios subimos hasta la torreta de vigilancia del Calderón, realizando las labores de limpieza y repintado del tramo de la GR-7 que va desde este punto hasta las proximidades de la balsa de los gallipatos.

Este es duodécimo año que estas dos agrupaciones participan en esta actividad y nos sentimos orgullosos del mantenimiento de este sendero tan importante que va desde Cádiz al Peloponeso.

Santiago Sánchez

CAC 21: Desde Melesse, lecciones de desarrollo sostenible y solidaridad

Durante estas últimas Pascuas, en Enguera se ha recibido la visita de un grupo de vecinos de Melesse. Dentro de las actividades programadas para celebrar el 20 aniversario del Hermanamiento con esta población de la Bretaña francesa, y siguiendo con el proyecto iniciado hace dos años, dirigido al intercambio de experiencias del **Voluntariado**, ADENE junto con Protección Civil y Amas de Casa, se sumó a presentar sus actividades.

La contraparte de Melesse, **CAC 21**, agrupa iniciativas sociales de Val d'Ille que trabajan por acciones concretas para el desarrollo de la Agenda 21 en su territorio. Reunidos el grupo de trabajo en el local de ADENE, para la exposición de nuestras actividades de voluntariado (la vigilancia forestal, la extinción de incendios, el CIIM, los cursos, el estudio de la flora y la fauna, la divulgación, el mantenimiento de senderos y fuentes, etc, la recogida y reciclaje de elementos, el día del árbol),.... resultó muy curioso el hecho que entre todas las que desarrollamos, y no son pocas, la más interesante para este grupo fue la actividad de la **poda de higueras**. El mantenimiento de la biodiversidad, en flora, y esa fauna que se come los frutos, el mantener un entorno y una actividad tan arraigada y tan rural,..... esta acción tan **"voluntaria"** (porque si no es de este modo, muy pocos se implican en ello) se convirtió en la **"estrella"** entre las actividades voluntarias que desarrollamos. El interés y reconocimiento que mostraron los representantes de **CAC 21**, por el grupo de poda, revela la importancia de **estas acciones tan concretas y simples con resultados tan evidentes**. Más aún, y como nota de color, estos vecinos dejaron entrever cierta envidia al grupo, porque estos frutos en la Bretaña, son difíciles de conseguir, pero este tema ya no trataba de la cuestión del Voluntariado.

A la mañana siguiente, el Sábado de Pascua, y pese a las inclemencias del tiempo, un grupo numeroso de vecinos de Melesse y Enguera, participó en la marcha organizada por el Paraje Natural Municipal "Umbría de la Plana". Finalmente se recorrieron tres kilómetros, acompañados de lluvia, viento y frío, pero el sendero nunca decepciona y deja indiferente a nadie: con la llegada a la torre del Castillo, se pudo disfrutar del paisaje con las cumbres altas de la sierra, todas nevadas.

JUSQU'À LA PROCHE FOIS - HASTA LA PRÓXIMA



PASEOS Y EXCURSIONES DEL MACIZO DEL CAROIG

El viernes 27 de marzo de 2009 se presentó, en el Hogar del Jubilado de Chiella, el libro titulado: **"Paseos y excursiones del Macizo del Caroig"** de Rafael Cebrián Gimeno. El libro, editado y diseñado por el equipo PRAMES, se puede adquirir o reservar en cualquier librería al precio de 20 €. De forma detallada y acompañada por mapas individuales de cada recorrido, en escala 1:40000, el autor describe un sendero nuevo de Gran Recorrido (GR-237), circular Y de aproximadamente 350 km, que transcurre a lo largo de todos los municipios que constituyen la Asociación del Macizo del Caroig. También incluye la guía varios senderos de Pequeño Recorrido de muchos de los Municipios por donde se va pasando, haciendo un resumen histórico-cultural de cada localidad.

RECOMENDABLE.



Talleres Gómez, S. L.

Servicio Oficial

Avda. de la Constitución, 30
46810 Enguera (Valencia)

Teléfono 96 222 40 15

Fax 96 222 40 15

E-mail: gomez@fordservicios.com




ASESORÍA ENGUERA, S. L.

FISCAL - LABORAL - CONTABLE
MEDIADORES DE SEGUROS

Avda. de la Constitución, 41 B Teléfono 96 222 50 62 - (4 líneas)
Apdo Correos, 50 Fax 96 222 60 58
46810 Enguera (Valencia) E-mail: toni@asesoriaenguera.com



A PROPÓSITO DE CHARLES DARWIN



En el año del segundo centenario del nacimiento de Charles Robert Darwin y de los 150 años de la publicación del "Origen de las Especies" no querría dejar de pasar la oportunidad que nos brinda tan ilustre naturalista y repasar las bases que explican nuestra existencia y la importancia de preservar el mayor número de especies, se llamen mariposa *Adalia Bipunctata* o linco ibérico.

De forma general, Darwin postuló que todas las especies de seres vivos han evolucionado con el tiempo a partir de un antepasado común y estableció que la explicación de la diversidad que se observa en la naturaleza se debe a las modificaciones acumuladas por la evolución a lo largo de las sucesivas generaciones. Hoy en día es fácil explicarlo con la genética, al ser los genes los artífices de esta historia.

Pero el material genético es limitado, lo verdaderamente amplio son las combinaciones de los genes. Son como los colores y los vestidos. Con pocos colores se pueden hacer multitud de combinaciones que dan lugar a vestidos diferentes. Cuantos más colores, cuantos más genes, más combinaciones, más vestidos y más especies. Hay colores que se repiten en multitud de vestidos, Pero hay vestidos que son importantes, no por su diseño sino por los colores que tiene. Son colores únicos. Y si se quema el vestido el color desaparece del catálogo.

Con las especies animales o vegetales, pasa lo mismo. La desaparición de especies supone la pérdida de genes del catálogo y nos arriesgamos a perder genes únicos y acortar el abanico de colores.

Y Darwin dijo que solo sobreviven las especies que se adaptan al medio. Y para adaptarse hay que hacer nuevas combinaciones y tener una buena cartera de genes, para encontrar aquella combinación que nos permita adaptarnos a las nuevas necesidades (dícese aumento de la temperatura, falta de agua, contaminantes atmosféricos o nuevas enfermedades...).

Por eso nació la cultura en defensa de la biodiversidad, porque nos dimos cuenta que para que el ser humano sobreviva, hace falta tener el mayor número posible de especies. Por ello se crea la Red Natura 2000 como una red ecológica europea de áreas de conservación de la biodiversidad. Consta de Zonas Especiales de Conservación, ZEC (designadas de acuerdo con la Directiva Hábitat y que sustituyen a las zonas LIC), así como de Zonas de Especial Protección para las Aves, ZEPA (establecidas en virtud de la Directiva Aves y sustituyen a las zonas IBA).

Su finalidad es asegurar la supervivencia a largo plazo de las especies y los hábitats más amenazados de Europa, contribuyendo a detener la pérdida de biodiversidad ocasionada por el impacto adverso de las actividades humanas. Es el principal instrumento para la conservación de la naturaleza en la Unión Europea.

En el término de Enguera tenemos el LIC Sierra de Enguera (código: ES 5233045) y la IBA 161: Sierra de Enguera- La Canal de Navarrés. Se trata de una extensa zona montañosa, ocupada por matorrales y fragmentos de formaciones forestales, de gran interés para la fauna silvestre por su carácter de encrucijada entre diferentes territorios.

Surcada además por importantes barrancos que albergan hábitats rocosos y fluviales de elevado valor.

Muchas veces nos deleitamos viendo cosas cuando viajamos y no nos damos cuenta de la enorme riqueza que esconden nuestros montes.

Javier Antolín Cariñena

ENGUERA SUFRE SU PRIMER INCENDIO DEL AÑO

El pasado 22 de Abril a las 18.45 h se produjo un incendio en la zona de Faracuat, en la zona del barranco, afectando cañar, matorral y arbolado. Gracias a la rápida actuación de todos y a la humedad del terreno debido a las recientes lluvias de Pascua, el incendio no cogió fuerza y fue rápidamente controlado, quemándose una superficie total de 1000 metros cuadrados aproximadamente. Los medios que se desplazaron al incendio fueron los siguientes: GEIFA con 3 voluntarios y un pik-up con moto-bomba, unidad 503, Protección Civil de Enguera con auto-bomba, Alfa Víctor Jativa con auto-bomba, Avión y Helicóptero Víctor 2, Agente Medio Ambiental de la zona.

La formación, la preparación y el sentido común son fundamentales para que los voluntarios pueda realizar su cometido con éxito y sin poner en riesgo la seguridad personal o la de sus compañeros. Por ello el 4 de abril, se reunieron 17 personas del GEIFA para realizar un ejercicio preparatorio consistente en comprobar todo el material de extinción y equipos personales de cada voluntario y realizar una practica de extinción.

Las causa del incendio esta siendo investigada aunque todo parece apuntar hacia una quema mal apagada entre los cultivos. Desde ADENE pedimos a los agricultores y a cualquier otra persona que vaya a efectuar una quema en campos o en zonas forestales que extremen las precauciones, para evitar incidentes como el ocurrido.



Fuente: Información de los medios de comunicación (GEIFA)



PORTAL DEL CAROIG
HOTEL

Ctra. Gandía-Ayora, km. 51 - 46810 ENGUERA (Valencia)

Tel. 962 226 090 - Fax 962 225 361

E-mail: info@portaldelcaroig.com - www.portaldelcaroig.com

CERRAJERÍA JESÚS Y PABLO S.L.

JEYPA

Ctra. Ayora, s/n.

Apartado de Correos, 62

C.P. 46810 ENGUERA

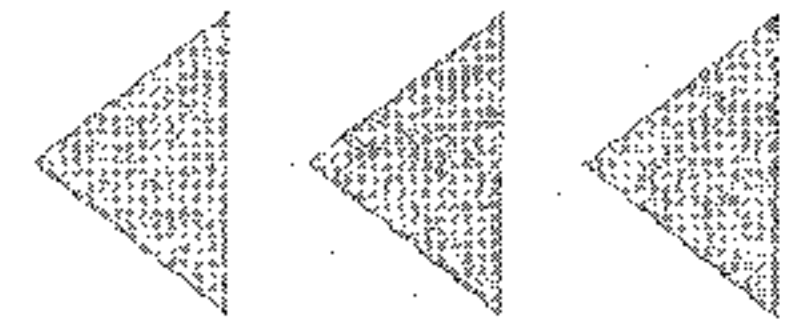
(Valencia)

Tel. 96 222 57 00

Fax: 96 222 42 17



RUTAS PARA HACER EN FAMILIA...



BICORP

En este número os proponemos visitar Bicorp y su entorno. El municipio de Bicorp es el último municipio de La Canal de Navarrés, entre el río Escalona y el Macizo del Caroig. El pueblo está situado sobre una pequeña colina y se encuentra rodeado casi en su totalidad por un meandro que forma el Barranco Moreno.

El patrimonio natural de Bicorp es abundante, presenta un gran macizo montañoso donde destacan las grandes masas forestales de pino carrasco y rodeno. Zonas de carrascas, fresno, con sotobosque muy denso, predominando la coscoja, aliaga, romero, estepa, lentisco, palmito, esparto, enebro entre otros.

Hacia el norte del término municipal se encuentra la Reserva Nacional de Caza, que aprovechando la gran masa forestal, se creó para la pervivencia de animales como la cabra montés o el muflón. Otra fauna característica son los jabalís, conejos, zorras, jinetas, gato montés, comadreja, liebres, perdices, paloma torcaz, águila real, azor, halcón peregrino, ratonero común, águila culebrera, búho real, serpiente bastarda, serpiente escalera, víbora entre otras.

Transcurren por el término municipal los ríos Fraile, Ludey, Cazuma y el barranco Moreno.

Bicorp tiene homologados y señalizados cinco senderos de Pequeño recorrido que ponen a la luz el patrimonio natural y cultural del municipio. Estas rutas son:

1. **Barranco Moreno (P.R.V - 173)**; salida desde el casco urbano de la población dirección al barranco que le da nombre a la ruta. Longitud 18 km. Ruta que hace que demos un pequeño recorrido por el casco urbano de la población y después poder visitar las pinturas rupestres de los abrigos de Calicanto.

2. **Cazuma-Gola de Lucino (P.R.V-234)**; Longitud 16 km. Ruta de un gran valor ambiental, cultural y paisajístico en la cual nos encontraremos con casas rurales, acequias realizadas por poblados árabes, gargantas y sobre todo podremos visitar las Cuevas de la Araña, únicas en el mundo por su escena de la recolección de la miel.

3. **Benedriz (P.R.V 235)**; Longitud 11.7 km. Se trata de la antigua senda que comunicaba el antiguo poblado de Benedriz. Ruta en la que podremos encontrar el río Ludey, una antigua Yesera, el Dique de la Molinera o la cueva de los Moros, en la cual encontraron restos humanos dado que junto a ella se asentaba la antigua población de Benedriz.

4. **Pico del Fraile (P.R.V- 236)**; Longitud 11.3 km. La ruta, que discurre por el centro de un valle, ofrece hermosas panorámicas de los bosques circundantes, del río Fraile, del Pico Caroig y de toda la partida del Benefetal. Durante el recorrido nos encontraremos con casas rurales de labranza abandonadas.

5. **Barranco Salado (P.R.V 237)**; Longitud 12.6 km. Toda la ruta conserva una hermosa reserva forestal y se hallan interesantes formaciones geológicas del Cuaternario y abundantes jacintos de Compostela.

6. **Además de estas cinco rutas de pequeño recorrido cuenta con tres rutas para realizarlas en bicicleta;**

1. Ruta del Caroig
2. Ruta del Benefetal Río Fraile
3. Ruta de la Muela
4. No debes olvidar visitar el Castillo de Bicorp (convertido en la actualidad en una fábrica de hila)
5. La Cueva de la Araña (perteneciente al Arte Rupestre Levantino y declarada por la UNESCO patrimonio de la Humanidad), el Yacimiento icnológico Barranco del Randero, y su Ecomuseo
6. Para cualquier información ponerse en contacto a través del Ayuntamiento de Bicorp. C/ Iglesia, 11. Telf: 962269110.

Información facilitada por el Excmo. Ayto. de Bicorp




Pico del Fraile



Pintura rupestre de la Cova de la Araña

Clínica Veterinaria El Caroig



C/ Virgen del Rosario, 10 - ENGUERA
Tel: 962 224 700 - **Horario:**
Lunes, Miércoles y Viernes de 17,30 a 20'30 h.
Martes, Jueves y Sábado de 11'00 a 13'30 h.

C/ Navarra, 35 - NAVARRÉS
Tel: 96 226 70 47 - **HORARIO**
Martes y Jueves de 17,30 a 20,30 h.
Miércoles de 11 a 13,30

Urgencias 639 77 67 17

www.elcaroig.es

e-mail: vet@elcaroig.es


KARIOKA

CAFETERÍA - LUDOTECA

Cocktelería Tropical ...Es diferente

Lugar de encuentro de los Singles

CUMPLEAÑOS · BAUTIZOS · FIESTAS · EVENTOS
DECORACIÓN · ANIMACIÓN Y DECORACIÓN CON GLOBOS



Auda. Constitución, 44 - Enquera

Tels. 96 222 56 00 - 655 16 91 43



EL CIM ABRE SUS PUERTAS CON BANCAJA

Durante los meses de enero a abril el Centro de Interpretación Medioambiental ha permanecido abierto los fines de semana y ha llevado a cabo una serie de actividades con diferentes grupos, todo ello gracias al convenio establecido con la Fundación Bancaja.

Uno de los pasos para promocionar el CIM ha sido realizar y enviar diferentes trípticos a colegios, AMPAS, asociaciones, oficinas de turismo... en ellos figuraba una breve explicación de lo que es el CIM y lo que pueden encontrar en su visita. Ya que el centro se plantea como una visita previa al contacto directo con la naturaleza y donde se adquieren conocimientos medioambientales. Por otro lado figuraban todas las actividades programadas por Adene, que se han realizado durante estos meses, junto con las actividades propiamente del CIM: visitas, talleres y recorrido de senderos.

A pesar de que hemos tenido unos fines de semana bastante revueltos, en cuanto al tiempo se refiere, diferentes grupos se han acercado a conocer el CIM para realizar actividades, así como numerosas personas para visitarlo y solicitar información de la sierra de Enguera.

Nos han visitado un grupo alojado en el hotel Portal del Caroig por San Valentin. También nos visitaron e hicieron el itinerario didáctico la Mota- El castillo un numeroso grupo del CEFIRE (Centro de Formación del Profesorado) que no solo conocieron los recursos de la sierra sino que también se interesaron y degustaron nuestra gastronomía.

Durante la semana de Pascuas se realizaron actividades dentro del Hermanamiento Enguera- Melesse y también vinieron los niños del AMPA del CEIP Eduardo Lopez Palop, dentro de los talleres que esta asociación organiza. Estos últimos, transplantaron pinos y pudieron conocer muy de cerca los recursos del GEIFA.

También se han acercado enguerinos que desconocían el centro o gente alojada en las proximidades de Enguera para solicitar información sobre la sierra.

Al final han sido más de 300 personas las que han participado en actividades del CIM, adquiriendo valores de respeto y conservación de la naturaleza y aun se esperan visitas ya concertadas durante el mes de mayo.

Loli Ballester

Sabías que...

- Antiguamente, al menos desde el siglo XIX, Enguera fué Cabeza de Partido, cuyo territorio comprendía los municipios siguientes: Anna, Bicorp, Bolbaite, Enguera, Estubeny, Mogente, Montesa, Navarrés, Quesa, Sellent y Vallada.

- En el año 1915, según el erudito valenciano C. Sarthou Carreres, en su estudio sobre la provincia de Valencia, Enguera tenía una población de 5.764 habitantes, de los cuales 1490 vivían en Navalón, Benalaz, Casas de Requena, Santich, etc, así como en las muchas casas habitadas a lo largo y ancho de nuestra sierra.

- Durante el año 1915 se registraron en Enguera 176 nacimientos, 78 defunciones y 45 casamientos, datos que contrastan notablemente con los de la actualidad.

- En aquel año, el Ayuntamiento de nuestra Villa estaba regido por el alcalde y trece concejales que administraban un presupuesto de 55.000 pesetas; existía servicio de carruajes a Játiva, Alcudia, Navarrés y otras poblaciones; se disponía de teléfono y telégrafo; y funcionaban tres escuelas nacionales para niños (acudían 150) y una para niñas (acudían 70), además de dos colegios regidos uno por Teresianas y el otro por Mercedarias.

Matías Aparicio Simón

Lluvias producidas durante el 2009

ENERO		FEBRERO		MARZO		ABRIL	
DÍA	L./m ²	DÍA	L./m ²	DÍA	L./m ²	DÍA	L./m ²
3	31	1	1,5	2	4,5	1	1
4	11	2	2,5	3	41	6	1,5
8	2	5	0,5	4	3,8	7	3,6
10	17	6	0,5	5	1,5	10	2,5
11	1,5	28	5	28	18	11	0,5
30	3,5			29	17		
31	2,5			30	34		
				31	1		

▶ TOTAL: 68,5 L./m²

▶ TOTAL: 10 L./m²

▶ TOTAL: 120,8 L./m²

▶ TOTAL: 9,1 L./m²

▶ Teléfono contra incendios forestales Adene: 637 250 712.

HAZTE SOCIO

Para hacerte socio, recorta el siguiente formulario y remítelo. **ADENE: C/ San José, núm. 15 - 46810 - Enguera**

Nombre y Apellidos

Domicilio

N.º Municipio

C.P.

Teléfono

Sr. Director

Ruego a Vd. Que hasta nueva orden se sirvan de cargar en mi cuenta los recibos que le serán presentados a nombre de **ADENE**.

Código entidad:

Código sucursal:

Dígito control:

N.º Cuenta:

CUOTA SOCIO COLABORADOR
10 Euros
anuales

18 € 30 € Otros

Otras:

Marcar si quieres colaborar con cuotas superiores

Fecha y Firma