



# ADENE

## Boletín Informativo



Núm. 43

JUNIO, 2011

EDITA: ADENE

Camino Fuente Cáñez, s/n.  
46810- Enguera  
Tel. 96 222 49 28

Dirección Postal:  
C/ Diputación, 4 - ENGUERA



E-mail: [adene@adene.es](mailto:adene@adene.es)  
[www.adene.es](http://www.adene.es)

IMPRESO EN PAPEL RECICLADO 100%

## SUMARIO

- SUBIDA AL PIQUET
- DESDE EL DIVÁN...
- ¿QUÉ HACER CON LOS POLLOS DE VENCEJOS
- ¿QUIERE UNA BOLSA DE PLÁSTICO?
- REPARACIONES EN EL V-1
- MARCHAS DE SENDERISMO
- EL PAISAJE
- CENTRAL ELÉCTRICA DE BIOMASA
- VIGILANCIA FORESTAL EN VERANO
- REQUIEM POR LAS AGUILAS
- ADENE EN EL I.E.S. ENGUERA
- DIA DEL ÁRBOL
- CONFERENCIA SOBRE BIOMASA
- INCENDIO FORESTAL DE BENICOLET
- PAISAJE DE ENGUERA
- REPINTADO Y ACONDICIONAMIENTO GR-7
- ENTREVISTAMOS A MIGUEL A. PÉREZ M.
- RUTAS EN FAMILIA POR BICORP
- CONVOCATORIA ASAMBLEA GRAL. ORDIN.
- SABIAS QUE...
- LLUVIAS 2011



## SUBIDA AL PIQUET

La AMPA del C.E.I.P. "Eduardo López Palop" de Enguera, en su programación anual, apostó este año por realizar una jornada de senderismo por la sierra de Enguera, en la que pudieran participar padres, madres e hijos y de esta forma potenciar las actividades en familia al aire libre, lejos del ordenador y de las máquinas de juego que tienen tan enganchados a la gente joven.

Lógicamente para organizar esta actividad no dudamos en ponernos en contacto con gente especializada en la materia como son los voluntarios de ADENE. Les expusimos cuál era nuestro objetivo y confiamos totalmente en ellos para que fueran los encargados de elegir el recorrido más adecuado, teniendo en cuenta que la actividad iba dirigida a un grupo de gente muy variada, en la que participarían niños desde los tres hasta los doce años. Nos propusieron subir a "El Piquet" ya que de esta forma se podía llevar un vehículo de apoyo y nos pareció una buena idea. El recorrido sería de unos 7 km y se pasaría por La Mota, el Hogar de Campanilla, La Plana y el Piquet.

Ya lo teníamos todo preparado, solo faltaba que el día nos acompañara y así fue. Salió un día buenísimo y eso animó a los más pequeños ya que consiguieron llegar andando hasta la cruz. ¡Todo un logro!

Cuando llegamos arriba saciamos el hambre con el almuerzo que había preparado la Asociación, disfrutamos de las vistas y cómo no, nos hicimos una foto en la cruz para inmortalizar la hazaña de los más pequeños.

Agradecer a ADENE su colaboración con nuestra Asociación, ya que uniendo esfuerzos se consiguen buenos resultados. Esperamos poder contar con vosotros en la próxima actividad ya que ésta resultó todo un éxito.

¡GRACIAS!

*La Junta Directiva del AMPA*



# ¿Qué hacer con los pollos de vencejos?



Rafa Torralba

Cuando llegan los meses de verano, nuestros pueblos y ciudades se inundan de nuestras amigas las aves migratorias. Aviones, golondrinas y vencejos son los protagonistas que anidan en nuestras fachadas, desvanes y tejados. Muchos pollos son víctimas de caídas accidentales desde sus nidos. Si nos encontramos con alguno debemos saber que:

a) De ninguna de las maneras nos lo debemos quedar en una jaula durante todo el año. Estas aves viven en África y vienen de paso. Las temperaturas de nuestros inviernos no las soportarían y, además, son aves salvajes que están protegidas por la ley y su tenencia está estrictamente prohibida.

b) Los vencejos tienen una peculiaridad: sus extremidades posteriores son tan cortas que si caen al suelo no pueden impulsarse para despegar y ahí es donde actuamos nosotros.

c) Lo primero que hay que hacer es colocarlo en la palma de la mano a la altura de la cintura y ver si se deja caer y sale volando. En caso contrario dejarlos en un sitio elevado donde ellos decidan si son capaces de irse volando o esperar a que sus padres lo alimenten.

d) Si estuviera en mal estado o los padres no aparecieran ya lo recogeríamos. Como primera opción lo llevaríamos al centro de recuperación más cercano (\*) y si ello no fuera posible lo cuidaríamos nosotros.

e) Se alimentan fundamentalmente de insectos. Por ello una manera de alimentarlas sería con mosquitos, moscas, etc. aunque ello resulta muy dificultoso. Lo más cómodo sería utilizar gusanos de la harina que venden en tiendas de animales.

Si no es posible, se puede usar comida de gato bañada en un poco de agua y hecha bolas pequeñas (4 ó 5 por toma) cada dos o tres horas.

f) No dar agua en grandes cantidades ya que la cantidad necesaria la obtienen de los alimentos. Y también puede haber peligro de ahogamiento.

g) No estresarlos con nuestra presencia. Dejarlos descansar entre tomas en un sitio en penumbra y sin ruidos.

h) Cuando las plumas primarias del vencejo midan 14 cm ya estará listo para volar, pero debe ser él quien lo decida. ¡Mucha suerte!

(\*): Centro de Recuperación de Fauna "La Granja" de El Saler: Avda. de los Pinares, 106. 46012 El Saler. Valencia. Tel. 961610847. [centre\\_granja@gva.es](mailto:centre_granja@gva.es)

Sandra Martínez Sanz

## Desde el Diván...

Ojeando unos periódicos sobre los resultados electorales en los pueblos de la comarca y cuando te das cuenta que la instalación del macrovertedero o que coloquen más aerogeneradores en cualquier lugar de la sierra de Enguera, es cuestión de tiempo, me planteaba si seguía la pena seguir hablando de sostenibilidad, de asentamiento de la población rural, de biodiversidad o de medio ambiente. Y en ese momento me vinieron a la mente las palabras que nos decía un compañero que fundo la ONG "Agua de Coco" en Madagascar.

"Pepelu" decía que el gran problema para erradicar la prostitución infantil era que es una actividad demandada por los turistas europeos y aceptada por los familiares (por los ingresos

que conlleva) pero que ello en vez de desanimarlos, servía como acicate para seguir luchando. Y si ellos tenían problemas para hacer entender a la población que la prostitución en niñas de 14 años era a la larga contraproducente, como no íbamos nosotros a tener dificultades para explicar algo más ambiguo.

Por ello cuando me levantaba del sillón fije la vista en una frase que escribió un joven del Movimiento 15-M en la Puerta del Sol y que decía: "Si no nos dejáis soñar no os dejaremos dormir". Así que aunque sea una batalla perdida seguiremos intentando concienciar al resto de la población para que sirva el águila perdicera, la abeja o la carrasca.

Javier Antolín Cariñena  
Presidente de ADENE



LOS POLLOS MAS SABROSOS  
ITUS PIZZAS AL INSTANTE!

Pizzas y Pollos para llevar

# ORTIZ

CANALS - ALCUDIA DE CRESPIANS - ENGUERA - AIELO - XATIVA

962240333 962241578 962225615 962360230 962049444

[www.pollospizzasortiz.com](http://www.pollospizzasortiz.com)

## JOSE APARICIO ROYO

### MATERIALES DE CONSTRUCCIÓN

Cno. San Antón, 6 - 46810 ENGUERA (Valencia)  
Tel. 96 222 57 06 - Fax: 96 222 54 49 - Móvil 607 160 377  
[barraquero@enguera.net](mailto:barraquero@enguera.net)





# ¿QUIERE UNA BOLSA DE PLÁSTICO?

Esto es lo que nos preguntan ya en la mayoría de supermercados al realizar la compra, sencilla pregunta para la que todavía no tenemos respuesta.

Las grandes superficies comerciales ya han tomado la decisión de retirar las bolsas de plástico convencionales de sus establecimientos por considerarla una "medida medioambiental necesaria" pero los consumidores aun no lo tenemos asumido, todavía nos preguntamos si las bolsas aún son gratis o si nos las van a cobrar, si se trata de una iniciativa de ahorro o medio ambiental, si se trata de una medida definitiva o provisional, en resumen todavía no nos hemos concienciado de que con este acto tan cotidiano como es ir a la compra podemos contribuir a la conservación del medio ambiente.

Tenemos que pensar que retirar las bolsas de un solo uso es una buena iniciativa emprendida por las cadenas de supermercados ya que va en la dirección de inducir un cambio cultural en los consumidores, entendiendo que hay determinados comportamientos aparentemente inocuos que generan un impacto negativo considerable.

Las bolsas de un solo uso, son perfectamente sustituibles por otras formas de llevar la compra a casa con un impacto mucho menor sobre el medio ambiente, por lo que es "la hora" de que todos empecemos a dar pasos firmes para que desaparezca la distribución indiscriminada e ilimitada de bolsas de un solo uso, a la que estamos tan acostumbrados.

Si pensamos que cada año se reparten en España 13.000 millones de bolsas de plástico de un sólo uso, 300 por persona, retirar las bolsas convencionales parece ser la única manera de reducir drásticamente un producto que no aporta ningún valor añadido a la sociedad salvo despilfarro de recursos y contaminación y que sigue representando uno de los símbolos de la incultura del usar y tirar

El éxito de estas iniciativas requieren el esfuerzo de todas las partes; que los fabricantes se comprometan a rebajar el exceso de envasado, que los comerciantes dejen de repartir bolsas "sin control" y que los clientes nos decantemos por los contenedores reutilizables como cajas plegables, bolsas de tela o que saquemos los bolsos y capazos que todos tenemos guardados en el baúl de los recuerdos.


Mercedes Ballester Pérez

## REPARACIONES EN EL V-1



En el último boletín os contábamos que el V-1, uno de los Pick up de que disponemos para la extinción de incendios había sufrido un accidente el día del árbol, siendo la reparación inasumible económicamente para la asociación y donde se pedía la colaboración de cualquier administración o estamento. Al final la ayuda vino del lugar más insospechado, gracias a los buenos amigos de que disponemos y que ante las dificultades aparecen para ayudar en lo que haga falta. El coche se está reparando en el Centro Integrado Público de Formación Profesional La Costera (Xàtiva) por los alumnos de primero y segundo del Ciclo de grado medio de Chapa y Pintura.

Desde estas líneas queríamos mostrar nuestro máximo agradecimiento al departamento de mecánica y en especial al "profe" encargado D. Jose Vidal. Gracias a ellos y a muchos socios que han colaborado en la adquisición de piezas, el V-1 podrá estar operativo este verano.



Trabajamos **Xàtiva**  
por tu seguridad  
auto escuela  
XÀTIVA - MOIXENT  
Avda. República Argentina, 7 - Tel. 96 227 50 67  
46800 XÀTIVA



CANALS: Avda. Vicente Ferri, 4 - Tel. 96 224 14 74  
MANUEL: C/ Juan Moreno, 1 - Tel. 96 226 84 11



**ASETEC**  
ASESORES  
desde 1984

desde 1984

### FISCAL LABORAL SEGUROS INMOBILIARIA

Avda. Diputación, 4 - 46810 Enguera  
Tel. 96 222 53 57  
enguera@asetecasesores.es  
www.asetecasesores.es

C/ Mariano Benlliure, 6 bajo - 46820 Anna  
Tel. 96 221 11 33  
asetecelena@terra.es

Avda. República Argentina, 7 bajo - 46800 Xàtiva



# MARCHAS DE SENDERISMO

A lo largo de este año el grupo de senderismo ha realizado diversas salidas a diferentes puntos del territorio valenciano. El objetivo no es otro que el de disfrutar de una actividad en la naturaleza y conocer de primera mano, no sólo el medio natural del lugar, sino también parte de su historia y de su cultura.

Una de las últimas salidas tuvo como destino el pico Calderón o "Alto de las Barracas" (1836 m) situado en la Sierra de Javalambre y más concretamente en el término municipal de la Puebla de San Miguel, localidad que sirvió de punto de reunión y de inicio de la marcha. La ascensión, principalmente por camino forestal, se hizo muy llevadera en compañía del espectáculo que ofrecían las largas filas de orugas de "La Procesionaria" que en esta época del año descienden de los árboles para enterrarse y pasar la fase de crisálida. Durante la subida fuimos testigos del alto valor ecológico de la zona pudiendo distinguir cuatro hábitats claramente diferenciados. En la parte inicial del ascenso, entorno a los 1200 m, encontramos principalmente carrascales y diferentes plantas aromáticas. Subiendo en altura, a partir de los 1500 m, pudimos disfrutar del principal atractivo de la zona, los magníficos ejemplares de sabinas centenarias que impactaban por su considerable altura y envergadura. También, conocimos el

"elébora", planta silvestre altamente tóxica que, según cuentan, era utilizada por las brujas como afrodisíaco. A mayor altitud, a partir de los 1600 m, nos vimos cubiertos de pinares, principalmente pinus nigra y pinus sylvestris. Y por último, a partir de los 1800 m, el paisaje cambió drásticamente, ofreciéndonos una vista espectacular del sabinar rastrero, que a modo de grandes manchas se distribuía por las zonas altas ya próximas al pico.

A la vista teníamos el Calderón pero para nuestra sorpresa el camino parecía no conducir en su dirección. Era evidente que el camino hasta la cumbre lo habíamos dejado atrás, pero tras barajar la opción de volver o hacer un fuera de pista, nos decidimos por la segunda. Y así, entre pinares y sabinas rastreras llegamos por fin a la cima en la que pudimos disfrutar de las hermosas vistas de la Sierra de Javalambre. La vuelta tuvo de todo un poco, el camino que se convirtió pronto en sendero desapareció ante nosotros amenizando el descenso con una aventura improvisada que nos privó de ver el "Pino Vicente" pero que nos condujo directamente al camino de vuelta. Ya en la Puebla de San Miguel y tras compartir sensaciones, cogimos el coche rumbo a casa y nos despedimos de este bello y pintoresco "rincón" del territorio valenciano.

Javier Reig

# EL PAISAJE

La concepción de paisaje surge hace ya bastantes siglos, en cuadros donde los pintores trataban de reflejar de una forma artística la naturaleza que observaban. Estos pintores solo transmitían a través de sus cuadros imágenes de paisajes naturales y atractivos. La evolución humana ha influido en el territorio a través de las construcciones y la contaminación, estos hechos han obligado a proteger el paisaje, mediante la creación de textos legales, uno de los primeros en Europa, fue en la Convención del Benelux de 1982, en ella se define el paisaje como "la parte perceptible de la tierra, definida por la relación e interacción entre diversos factores: suelo, relieve, agua, clima, flora, fauna y el hombre", el paisaje puede ser considerado, como el reflejo de la actitud de la comunidad con respecto a su medio natural, y de la forma en que actúa sobre el mismo.

El paisaje en la actualidad cobra una dimensión social, da identidad a los territorios, ha dejado de verse como un término idílico e inconcreto, su aplicación debe ser efectiva tanto para los paisajes notables, como para los cotidianos e incluso aquellos más degradados. La concienciación de la población ha sido clave, primero sucedió con el Medio Ambiente y ahora es el Paisaje quien

entra a formar parte de las políticas y estrategias de desarrollo. El Convenio Europeo del Paisaje (año 2000), da una vuelta de tuerca y ofrece un nuevo y sólido marco para situar el paisaje en un primer plano de las políticas europeas en materia de Patrimonio Cultural, Medio Ambiente y Ordenación del Territorio.

Su estudio es necesario ya que el conocimiento del territorio, sirve para Proteger, Ordenar y Gestionar el propio paisaje. Esto se hace a través de la Participación Pública, son los individuos los que van a tomar las decisiones que acaecerán al entorno en el que viven, de una forma objetiva, por ello es necesario, que pasen por un proceso de educación y concienciación con relación a los valores paisajísticos, que puedan hacer realidad los objetivos de calidad paisajística adoptados, de forma que permitan el bienestar individual y social, y el desarrollo económico de las sociedades.

El recurso paisajístico, se ha revalorizado, este hecho ha generado muchos aspectos positivos pero también conflictos, una mala gestión de los recursos paisajísticos repercutirá negativamente en el paisaje, degradándolo, no solo a él, sino también a los habitantes que conviven en su entorno.

Jorge Vicente Sanchis Guillen

ESTACIÓN DE SERVICIO  
**Hnos. Frigols**  
CHELLA

REPSOL

**CENTRO DISTRIBUIDOR DE GASÓLEOS**

Tels. 962 220 521 - 962 220 726  
Móvil Jesús 610 27 54 53  
Móvil Miguel 639 26 09 58

**gerianna**

**CENTRO RESIDENCIAL PARA LA TERCERA EDAD**

C/ Rafael Sanz Sols, s/n. - ANNA  
Tel. 96 221 02 21 - info@gerianna.com





# CENTRAL ELÉCTRICA DE BIOMASA

En el boletín de ADENE de abril-mayo del 2004 explicamos las ventajas y el funcionamiento de una central térmica de biomasa. En este boletín, aprovechando la iniciativa de nuestro Ayuntamiento de realizar un estudio sobre la posible construcción de una central eléctrica de biomasa en nuestro municipio, nos disponemos a exponer de forma breve las características más destacables de esta nueva fuente de energía renovable.

El combustible que utilizan estas plantas es de origen orgánico (animal o vegetal). En concreto, el combustible que utilizaría la futura planta de Enguera sería los residuos forestales derivados de la limpieza del monte y los restos de la poda de los pinares. También podría estudiarse la utilización de los restos de la poda de los olivos.

El combustible, una vez transportado a la central, serviría para alimentar una caldera de agua que produciría vapor a alta presión. Este vapor movería una turbina, que a su vez haría girar el rotor de un alternador que generaría energía eléctrica.

Se cerraría el ciclo con la condensación del vapor en agua líquida, que volvería al circuito para generar nueva energía. El proceso dejaría como residuo las cenizas de los despojos quemados. Actualmente se está estudiando la posible utilización de dichos despojos para fabricar abonos o material para industrias cementeras.

Una de las características más importante del funcionamiento de este tipo de centrales, es el que, se debe estudiar con mucho cuidado el volumen de restos vegetales de los que se dispone en un rango de distancia razonable, así como las vías de accesibilidad a dichos restos.

Las ventajas que conllevan el funcionamiento de este



tipo de centrales son las siguientes:

Disminución de las emisiones de CO<sub>2</sub> a la atmósfera. El CO<sub>2</sub> emitido en la quema del combustible es equiparable a todo el CO<sub>2</sub> que las plantas han eliminado por fotosíntesis en todo su crecimiento.

No emisión de contaminantes sulfurados o nitrogenados.

Producción de energía eléctrica verde para abastecer la demanda energética de Enguera y los alrededores.

Mantenimiento del monte sin maleza y minoración del peligro de incendios forestales.

Creación de puestos de trabajo directos en la misma central y creación de puestos indirectos para todas aquellas personas que realicen los trabajos de transporte y limpieza de los montes.

Utilización de un combustible que se irá renovando constantemente.

*Santiago Sánchez García*



## VIGILANCIA FORESTAL EN VERANO

Como todos los años (y ya van más de diez), ADENE realiza actividades que contribuyen a la prevención de incendios forestales mediante tareas de vigilancia, disuasión, información de visitantes y control del cumplimiento de las distintas normativas aplicables.

Para estas tareas contamos con la Torre "Manuel Puchades" en el Alto el Calderón, con un grupo de voluntarios en el Teularet, con otros en La Cañada el Flaco y con el vehículo.

Si este año quieres participar en tareas de vigilancia comunícanoslo a cualquier miembro de la junta, en el telf. 617 00 28 70 o a través del correo [adene@adene.es](mailto:adene@adene.es)



**Talleres Gómez, S. L.**  
Servicio Oficial

Avda. de la Constitución, 30  
46810 Enguera (Valencia)

Teléfono 96 222 40 15  
Fax 96 222 40 15  
E-mail: [gomez@fordservicios.com](mailto:gomez@fordservicios.com)



**ASESORÍA ENGUERA, S.L.**  
FISCAL - LABORAL - CONTABLE  
MEDIADORES DE SEGUROS  
INMOBILIARIA



**reinventando / los seguros**

Avda. Constitución, 42-b - ENGUERA - Apdo. de Correos, 50  
Tel. 96 222 50 62 (4 líneas) - Fax: 96 222 60 58  
E-mail: [toni@asesoriaenguera.com](mailto:toni@asesoriaenguera.com)




# REQUIEM POR LAS ÁGUILAS

Hoy más que nunca somos conscientes de los errores que hemos cometido en siglos pasados (especialmente el siglo XX), por ello, todos y en especial nuestros dirigentes políticos deberían ser conscientes de la tremenda fragilidad de nuestro planeta Tierra. La naturaleza es como una gran cadena formada por múltiples eslabones. Y si uno de esos eslabones se rompe, se altera el equilibrio de las especies que habitan en esa zona, degradándola y perdiéndola irremediablemente.

No hace falta irse al Amazonas o a los bosques Africanos o incluso a la destrucción de los humedales en la costa valenciana para ver la alteración del equilibrio natural. Nuestra Sierra es un buen ejemplo de ello, hace unos meses leí en el diario Mediterráneo la siguiente afirmación: "Es una invasión. Los jabalíes se han apoderado de Cabanes y de sus alrededores y se ceban con los campos, donde estos animales atacan sin piedad a los cultivos. Los ejemplares penetran en las fincas y arrasan con todo" Pues bien cualquier amante de la Sierra de Enguera sabe que este desequilibrio lo padecemos desde hace años y cada vez más cerca de los pueblos. La desaparición de los depredadores naturales del jabalí como el lobo y el abandono de un sistema respetuoso de vida en el campo han producido este descontrol.

Si bien esta situación es comprensible por los años que arrastra, me parece injustificable la nueva amenaza que esta a punto de producir un desequilibrio mayor y que no sabemos que consecuencias traerá.

Me estoy refiriendo a la puesta en marcha de los mega aerogeneradores de Enguera, y es que nuestros vecinos castellano-manchegos llevan ya años con la energía eólica y el resultado no puede ser más devastador: la ubicación inapropiada de estos parques eólicos acaban con la vida de 1.300.000 aves al año en toda la Comunidad Manchega, muchas de ellas en peligro de extinción como ocurre con el águila imperial, el águila perdicera o el cernícalo primilla. La SEO Bird Life ya ha advertido del grave peligro que corre la biodiversidad de provincias como la de Albacete. Y es que al igual que en Enguera, los políticos de allí han dejado instalar



© José Manuel López Caballero

los parques eólicos en las zonas declarada por Europa IBA, áreas de especial importancia para las aves. Curiosamente todos los parques eólicos o el parque Eólico de Enguera está dentro de zona IBA.

Resulta pues inadmisibles que se haga política barata con toda la biodiversidad de la Sierra de Enguera, que se tape con promesas de dinero la destrucción de un entorno único. Yo me pregunto: ¿Por qué nos parece terrible que se destruya el Amazonas por dinero y aquí hacer lo mismo nos parece correcto?

No siempre es cierto que el fin justifique los medios, pero en este caso se cumple aquello de que se viste un santo para desvestirlo a otro. Y es que si bien las energías renovables evitan la proliferación de nucleares y no emiten CO2 a la atmósfera, también suponen un peligro de muerte para la biodiversidad si su expansión y desarrollo no se estudia milimétricamente para causar el menor impacto ambiental posible. Es por ello que sí a la energía eólica, pero cerca de polígonos industriales, áreas cercanas a Autovías o zonas con un alto índice de degradación.

Desde hace años disfruto contemplando una de las maravillas de la Sierra de Enguera, el águila culebrera. Las podéis ver prácticamente por toda la Sierra, especialmente desde Benali a Benigüengo. Esta especie amenazada, nos visita al inicio de la primavera y parte con la llegada de los primeros fríos. Me gusta observarlas en los calurosos días del verano cuando bajo la quietud del sol abrasador surcan señoriales el cielo azul. A veces se posan en la punta de un pino rodeno y con el telescopio puedo maravillarme de la belleza de sus ojos amarillos. En el momento de escribir este artículo aún están con nosotros, andan por ahí arriba haciendo de las suyas, siento lástima de que este quizás sea su último verano, aquí en la tierra que siempre fue suya y eligieron para criar. ¡Disfrutarlas!

*Manuel Hermoso Carbonell*



**Bancaja**

**Si no es bueno para ti,  
no es bueno para nosotros.**

**CLÍNICA DENTAL**

**Jaime Viché Clavel**

**MEDICO ODONTÓLOGO**

---

IMPLANTES - ODONTOLOGÍA DE NIÑOS Y ADULTOS  
ESTÉTICA FACIAL

Avda. Constitución, 41 - bajo  
Teléfono 96 222 51 51 - ENGUERA





# ACTIVIDADES

## ADENE en el I.E.S. ENGUERA

El pasado 20 de abril ADENE, recibió un Diploma del I.E.S. Enguera, en agradecimiento por su colaboración e implicación en las "I Jornadas de formación en salvamento y primeros auxilios" donde participamos como voluntariado medioambiental en la extinción de incendios forestales. También participaron en las mismas Protección Civil de Enguera, Seprona de puesto de mando de Navarrés, una Unidad Canina de la G.C. y la Guardia Civil de montaña de Onteniente.

## Día del árbol

Unas 200 personas nos dimos cita en Las Arenas donde se plantaron unos 600 árboles de pino rodeno y piñonero en una zona quemada hace unos años. Los participantes pudieron disfrutar de un buen día en el monte donde los más pequeños fueron los que mejor se lo pasaron. Después de comer se celebró la rifa de productos, que van desde huevos XXL, botes de piña, flores, mantas, camisetas, gorras, pizzas, vino o aceite, hasta una limpieza dental o un lavado de coche. Al final se rifó la mesa de cocina de muebles Rovira. Colaboraron: Cooperativa del campo, Bodegas Enguera, Viveros Perales, Lavados Capricho, Pizzería Grégori, Cobopa, Huevos EFE, Ford Enguera, Euromant Textil, Clínica dental Jaime Viché, Bocatería Victor, Estrella disagroup S.L., Consum Enguera, Bancaja, Aceites la Canal, Salones Julio Argente, Muebles Rovira, Bar Los Arcos, Ricardo Perales S.L., Asesoría Enguera, Maphre seguros, d'engrutex

## Incendio forestal de Benicolet

El 10 de abril, cuatro miembros del Grupo de Extinción de Incendios Forestales de ADENE, con un Pik-Up, han colaborado en las tareas de extinción del Incendio Forestal de Benicolet, donde las llamas han calcinado 1.500 hectáreas de arbolado y monte bajo.



## Conferencia sobre Biomasa

D. Pablo Talens (Ingeniero Técnico Forestal) fue desgranando las realidades y los mitos de la biomasa forestal. Una ingente masa vegetal que se genera en nuestros montes que o bien la sacamos y la usamos para producir calor o electricidad o la dejamos que se queme en el propio monte.

El inconveniente es que por si sola no es rentable y necesita de las ayudas económicas de la administración para su extracción.

## Paisaje de Enguera

Jorge Sanchís que está realizando el proyecto de fin de carrera sobre el Paisaje en el término de Enguera, realizó en ADENE una exposición fotográfica enmarcada dentro de un plan de participación pública, en donde los presentes valoraban las imágenes que se ponían.

Gracias a estos estudios se pueden analizar las tendencias futuras y como nos influirán.



## Repintado y acondicionamiento del GR-7

Como ya es habitual nos acompañaron amigos del Centro Excursionista de Valencia con Rosendo a la cabeza, posiblemente una de las personas que mejor se conozcan los senderos de la Comunidad Valenciana. Este sendero de gran recorrido cruza la Comunidad Valenciana de norte a sur, desde Fredes hasta el Pinoso.

La jornada la podríamos definir como de autentico lujo, tanto por la temperatura, como por los paisajes, como por la gente. Y al final eliminamos esos "garganchones" que cruzan los senderos y dificultan el paso de los más pequeños y mejoramos la señalización para que los que comienzan en el senderismo no se pierdan y repitan con más ganas.

# Revert

C/. San Antón, 10 - Teléf. 96 222 40 76  
ENGUERA

Triturados Arisan, s.l.



QUIMICA NATURAL  
Grupo Calzinor

Partida el Pelao, s/n.  
46810 ENGUERA (Valencia)

Tels. 962 132 178 - 962 132 058  
Tel. móvil 670 547 216



## Entrevistamos a...

# Miguel Ángel Pérez Martínez

Miguel Ángel Pérez Martínez es biólogo y trabaja como Agente Medioambiental en Enguera, en la zona de Navalón y el monte de la Matea (parte del cual es término de Ayora).

Miguel Ángel pertenece a Adene desde su fundación y nos ha desvelado que un grupo de "brigadistas", cazadores y otros entusiastas y conocedores de nuestros montes, durante los primeros años de la autonomía, se plantearon la defensa de nuestra sierra contra la terrible lacra que suponían los incendios forestales, plasmando su voluntad en la creación de la Asociación.

Opina el agente medioambiental que si bien es cierto que la Generalitat ha realizado cuantiosas inversiones como la creación de áreas cortafuegos (sobre todo en el monte de Navalón), se hace necesario continuar incrementando esta red de infraestructuras, lo cual, junto al mantenimiento de las mismas, incidiría positivamente en el control de los incendios, que constituyen el mayor peligro de degradación de nuestra sierra.

Le preguntamos sobre las aves que anidan en nuestra sierra y la emoción se nota en su rostro. Como buen biólogo nos relata el importante papel que las aves rapaces representan. Son depredadores que deben protegerse porque representan bioindicadores de la salud de nuestros montes, tienen un valor natural como especies salvajes autóctonas (poco comprendido), además de ser sus vuelos en el cielo un espectáculo digno de ver. Tenemos anidación de águila real (el nido tiene este año 2 pollos), azores, águila calzada, halcón peregrino, busardo ratonero, águilas culebreras, búhos, cernícalos, etc. Unas especies anidan especialmente en paredes rocosas (real, perdicera, halcón), mientras otras lo hacen en árboles (azores, calzadas, culebreras, ratoneros), siendo los nidos de estas últimas más difíciles de localizar. La Conselleria de Medio Ambiente realiza seguimiento de rapaces, con especial atención al águila perdicera, ya que es una especie catalogada como vulnerable, que, aunque no anida en nuestra comarca, si lo hace en las comarcas próximas como la Costera y la Ribera Alta. En este seguimiento colaboramos los Agentes Medioambientales. Se controla la anidación, reproducción anual y cualquier incidencia que pudiera afectar a la capacidad de supervivencia de esta especie.

Miguel Ángel ve el futuro de nuestra sierra con optimismo por cuanto tiene un valor en sí misma como medio natural y como fundamento de nuestra calidad de vida. Se debería potenciar la formación científica y técnica de nuestros jóvenes para poder rentabilizar recursos tales como energías eólica, fotovoltaica o de la biomasa. En Enguera tenemos sol, viento y espacio público en abundancia y debemos aprovecharlo. El desarrollo de un turismo de calidad, con una capacidad de acogida limitada y controlada (por ejemplo, que puede ir dirigida a jubilados no dependientes) también representa un futuro para nuestro pueblo. Ni qué decir tiene que estos usos deben compatibilizarse con la conservación del entorno.

Le pedimos consejos a tener en cuenta en la realización de la quemadas controladas, y se muestra partidario de que las quemadas se realicen únicamente por la mañana, ya que por la tarde, en caso de incendio, resulta mucho más complicada la labor de extinción. Es partidario de informar anualmente a los agricultores sobre los incendios producidos cada año a consecuencia de quemadas realizadas sin las debidas precauciones y, en cualquier caso, la información es fundamental, mostrando la disposición de los agentes medioambientales a dar toda la que se les solicite, tanto a los Ayuntamientos como a los particulares.


El agente opina favorablemente sobre la declaración de parajes naturales en nuestros montes, pero ello debe ir acompañado de dotaciones económicas para mantenerlos en toda su belleza.

Para Miguel Ángel las actuaciones en la construcción de los parques eólicos se han realizado con precipitación, lo que ha motivado una serie de actuaciones judiciales que, al final, han retrasado las inversiones. Se muestra partidario de que la gestión de residuos se realice en plantas de menor tamaño para que todos los ciudadanos se conciencien de que la labor de implicación en la gestión sostenible y saludable del medio ambiente corresponde a toda la sociedad, no debiendo castigar con la colocación de plantas gigantescas a algunas zonas menos pobladas, mientras otras, que son las que más residuos producen, quedan libres de ellas.

Le hemos preguntado qué le parece el cobro de una tasa por la recolección de setas, y se muestra partidario de la misma. Ello crearía puestos de trabajo de vigilancia y evitaría daños en el monte innecesarios. Si ello genera beneficios deberían invertirse en la conservación de nuestro monte.

Hemos de agradecer a Miguel Ángel el tiempo que nos ha dedicado. Han sido muy interesantes sus comentarios y sin más animarle a seguir participando en pro de la Asociación y a trabajar con ahínco en la defensa de aquello que tanto ama: la naturaleza.

**Manuel Sarrión Aparicio**



**PORTAL DEL CAROIG®**

Hotel, Restaurante Asador, Eventos  
Reuniones de Empresa y Catering

Ctra. Gandía-Ayora, km. 51 - 46810 ENGUERA (Valencia)  
Tel. 962 226 090 - Fax 962 225 361  
E-mail: info@portaldelcaroig.com - www.portaldelcaroig.com

**CERRAJERÍA JESÚS Y PABLO S.L.**

**JEYPA**

Ctra. Ayora, s/n.  
Apartado de Correos, 62  
C.P. 46810 ENGUERA  
(Valencia)

Tel. 96 222 57 00  
Fax: 96 222 42 17





# Rutas en familia por Bicorp



En este número os animamos a realizar dos rutas de senderismo por el municipio de Bicorp.

El municipio de Bicorp se encuentra situado en la comarca de La Canal de Navarrés, entre el río Escalona y el Macizo del Caroig. Situado sobre una pequeña colina, se encuentra rodeado casi en su totalidad por un meandro que forma el Barranco Moreno. Su extensión es aproximadamente de 14000 Ha. y se encuentra a 290 m de altitud sobre el nivel del mar. Distante a 86 km de distancia de Valencia capital, se accede a la población a través de la N-430 desde Valencia o Alicante y luego tomar la CV-580. Existe una línea de autobús que comunica al municipio con las poblaciones de Valencia y Xàtiva. La estación de trenes más cercana es Xàtiva, servicio de Cercanías desde Valencia, y paradas en trayectos de largo recorrido.

### ENTORNO NATURAL:

El patrimonio natural de Bicorp es abundante, presenta un gran macizo montañoso donde destacan las grandes masas forestales de pino carrasco y rodeno. Zonas de carrascas, fresno, con sotobosque muy denso, predominando la coscoja, aliaga, romero, estepa, lentisco, palmito, esparto, enebro entre otros.

Hacia el norte del término municipal se encuentra la Reserva Valenciana de Caza, que aprovechando la gran masa forestal, se creó para la pervivencia de animales como la cabra montés o el muflón. Otra fauna característica son los jabalíes, conejos, zorras, jinetas, gato montés, comadreja, liebres, perdices, paloma torcaz, águila real, azor, halcón peregrino, ratonero común, águila culebrera, buho real, serpiente bastarda, serpiente escalera, vívora entre otras.

Transcurren por el término municipal los ríos Fraile, Ludey, Cazuma y el barranco Moreno.

Las alturas más significativas son: Toro (893 m), Santís (949 m), Hongares (842 m), La Cazmilla (986 m), Muela de Bicorp (904).

Bicorp tiene homologados y señalizados cinco senderos de Pequeño recorrido que ponen a la luz el patrimonio natural y cultural del municipio, en dos de estos senderos encontramos Arte Rupestre Levantino, abrigos que se pueden visitar con cita previa llamando al Centro de Interpretación Ecomuseo de Bicorp, c/ San Roque, 11. Telf: 962269403.

1.- Barranco Moreno (P.R.V 173); salida desde el casco urbano de la población dirección al barranco que le da nombre a la ruta. Longitud 18 km. Ruta que hace que demos un pequeño recorrido por el casco urbano de la población para después poder visitar las pinturas rupestres de los abrigos de Calicanto.

La ruta discurre en buena parte de su trazado por zonas de arbolados y arbustos; pino carrasco, encina, enebro, sabina, olivo, algarrobo, fresno, adelfas, palmito, madroño, cornicabra, lentisco y romero entre otros. La antigua calzada empedrada de Bicorp a Jarafuel se conserva en algunos tramos en aceptable estado. Las pinturas rupestres de los abrigos de Calicanto, con figuras de ciervos, cabras y motivos geométricos se aprecian sobre la piedra.

2. Cazuma-Gola de Lucino (P.R.V-234); Longitud 16 km. Ruta de un gran valor ambiental, cultural y paisajístico en la cual nos encontraremos con casas rurales, acequias realizadas por poblados árabes, gargantas y sobre todo podremos visitar las Cuevas de la Araña, únicas en el mundo por su escena de la recolección de la miel.

El punto de inicio de la ruta se ubica en el camino de Cazuma a unos cuatro kilómetros del casco urbano y se accede por carril asfaltado. La ruta conserva en algunos tramos, una hermosa reserva forestal de un gran valor ambiental y paisajístico: vegetación abundante como el pino carrasco, encina, sabina, olivo, algarrobo, entre otros. También podremos ver la acequia de los moros, de la que se conservan unos metros, es un vestigio, bien conservado de la avanzada cultura árabe que pobló nuestra tierras.

Las Pinturas rupestres de las cuevas de la araña son una de las primeras manifestaciones humanas que todavía se conservan.

### Ayuntamiento de Bicorp



**EL CAROIG**  
clínica veterinaria



ENGUERA 96 222 4700 Camino de vapor s/n  
NAVARRÉS 96 226 7047 C/ Navarra, 35

URGENCIAS 639 77 67 17

www.elcaroig.es vet@elcaroig.es

**Mucarmy**

Congelados  
Mariscos





Camino Fuente Negra s/n  
Tel. 96 221 00 12 · Fax 96 221 00 79  
46820 ANNA (Valencia)



# CONVOCATORIA ASAMBLEA GENERAL ORDINARIA

Por la presente se convoca a todos los socios a la asamblea ordinaria que tendrá lugar el 24 de Junio de 2011, en el local de ADENE (Cno. Fte. Cádiz s/n) a las 22 horas en primera convocatoria y a las 22:30 horas en segunda convocatoria con el siguiente orden del día:

1. Lectura y aprobación, si procede, del acta de la asamblea anterior
2. Aprobación, si procede, del balance económico del año 2010 y situación actual.
3. Informe de las actividades realizadas por los distintos grupos.
4. Informe del Presidente.
5. Ruegos y preguntas.

EL SECRETARIO  
**Santiago Sánchez García**

## Sabías que...

Hacia 1925, el Doctor Albiñana, en su "Historia de la Villa de Enguera y sus hijos ilustres", al referirse a nuestra sierra, escribe: "En la mayoría de las obras regionales, al citar Enguera, se habla con admiración de los hermosos pinares de su sierra. Desgraciadamente esta espesura corresponde a los tiempos pretéritos"

Y añade. "En la actualidad (o sea, años veinte del siglo pasado), el panorama es desolador. El monte denominado "El Coto" se halla completamente seco; en él no se ve un árbol. En la parte de Navalón solamente existen pequeños rodales de pinos rodenos y carrascos; lo mismo en "El Puntal" y en "Los Altos", aunque en menor número".

Y termina. "Los matorrales son escasos, excepto en los sitios abruptos e inaccesibles, donde no puede hacerse el transporte de leñas a lomos de caballerías. Las leñas bajas están constituidas por romero, aliaga, brezo, coscoja, palmito y estopas".

Hasta aquí Don José María Albiñana Sanz.

Recordemos que la Sierra es de todos los enguerinos. Y pregunto para los que la aman:

¿A qué obedecería la situación en la Sierra de Enguera que describe el Doctor Albiñana?

¿Qué diferencias encuentras con la situación actual de la Sierra?

¿Te parece satisfactorio su estado, tal como está en el presente?

¿Qué actuaciones convendría realizar para mejorarlo?

Matías Aparicio Simón

## Teléfono contra incendios forestales

Adene: 637 250 712.

MES	2011 L./m <sup>2</sup>	2010 L./m <sup>2</sup>	2009 L./m <sup>2</sup>
ENERO	23	117	68,5
FEBRERO	0	63,5	10
MARZO	196,7	92,5	120,8
ABRIL	110,9	74,5	9,1
MAYO	94,8	40	4,8
JUNIO		9,2	4
JULIO		0	6,4
AGOSTO		14,08	0
SEPTIEMBRE		51	395
OCTUBRE		57,5	8,5
NOVIEMBRE		84,5	1,5
DICIEMBRE		25,9	111,7
	425,4	630,4	740,5

### ▶▶▶ HAZTE SOCIO

Para hacerte socio, recorta el siguiente formulario y remítelo. **ADENE:** C/. Diputación, núm. 4 - 46810 - Enguera

Nombre y Apellidos ..... D.N.I. ....

Domicilio ..... N.º Municipio .....

C.P. .... Teléfono ..... E-mail .....

Sr. Director

Ruego a Vd. Que hasta nueva orden s sirvan de cargar en mi cuenta los recibos que le serán presentados a nombre de **ADENE**.

Código entidad:

Código sucursal:

Dígito control:

N.º Cuenta:

**CUOTA SOCIO COLABORADOR**

**12 Euros**  
anuales

18 € 30 € Otros

Otras:

Marcar si quieres colaborar con cuotas superiores

Fecha y Firma .....